

Dokumentation av nyupptäckt hällristning **Stenkyrka Sn, Tjörn**



Annika Östlund

**Dokumentation av nyupptäckt hållristning, Stenkyrka sn, Tjörn
Rapport 2008:5**

© Rio Kulturkooperativ 2008

Fastighet: Södra Bäck 2:155, Stenkyrka socken, Tjörn kommun, Västra Götalands län

Länsstyrelsebeslut dnr: 431-30740-2008

Ek. karta: 07B7b

Belägenhet i Rt-90 2,5 gon V: N 6437130 O 1256255

Höjd över havet: 22-24 meter

Beställare: Riksantikvarieämbetet

Projektansvarig: Stig Swedberg

Fältansvarig: Andreas Toreld

Övrig personal: Annika Östlund

För personalens meriter hänvisas till Rio Kulturkooperativs hemsida.

Arkiv: Rio Kulturkooperativ

Foton: Där fotograf ej anges är bilder tagna av fältpersonalen.

Omslagsbild: Andreas inspekterar hållristningsytan. Foto mot nordost.

Orienteringskarta: Framställd av Rio Kulturkooperativ med data från Map Maker, FMIS samt Länsstyrelsen i Västra Götaland.

Topografisk grundkarta: Tillhandahållen av beställaren.

Övriga kartor och situationsplaner: Framställda av Rio Kulturkooperativ.

Redigering och layout: Optimal Press

Sakord: Hållristningar, sentida ristningar

Rio Kulturkooperativ

Skoghem 3296

450 52 DINGLE

www.riokultur.se

rio@riokultur.se

Rapport

Hela undersökningsytan befanns vara avbanad vid undersökningens början, vilket underlättade ristningsinventeringen, men försvårade sökandet efter anläggningar i anslutning till ristningsytorna. Inledningsvis sopades och synades hela ytan för att identifiera de nyupptäckta ristningarna (ett förmodat skepp och en eventuell skålgrop), och för att hitta ytterligare nya ristningar. De få bergsskrevor som fortfarande hade fyllning gick igenom för hand.

Fyra ristningsytor identifierades, med tillsammans fem prickhuggna ristningar: Anläggning 1 var den förmodade skeppsristningen. Anläggning 2 och 3 nyupptäcktes vid denna undersökning. Anläggning 4 utgjordes av en ristning som nyupptäcktes vid denna undersökning, samt den förmodade skålgropen tillsammans med ytterligare skålgropsliknande fördjupningar. På grund av bergets beskaffenhet (en skiffrig gnejs) var det svårt att göra frottage, men de prickhuggna ristningarna framträdde ändå tämligen klart.

A1 befanns utgöras av en namnteckning ("Erik"). A2 utgjordes av två svårtydda inhuggningar som eventuellt kan utgöras av namnteckningar. A3 utgjordes av en namnteckning (möjligtvis "Hulda"). A4 befanns utgöras av skålgropsliknande bildningar samt ett ankare. Samtliga ristningar är sentida. I en skreva mellan A1 och A2 gjordes fynd av slagen flinta, anläggning 5. Flintorna bedömdes vara avsiktligt deponerade i skrevan under en mindre flat stenskiva. Det fanns för övrigt mycket slagen flinta spridd över hela den avbanade ytan. Den slagna flintan var inte daterbar.

Enligt tomtägaren, Bengt Olofsson, har det förut funnits en väderkvarn just på denna plats. En kvarnsten låg kvar på tomten strax utanför det schaktade området. Kanske har ristningarna tillkommit i anslutning till kvarnverksamheten.

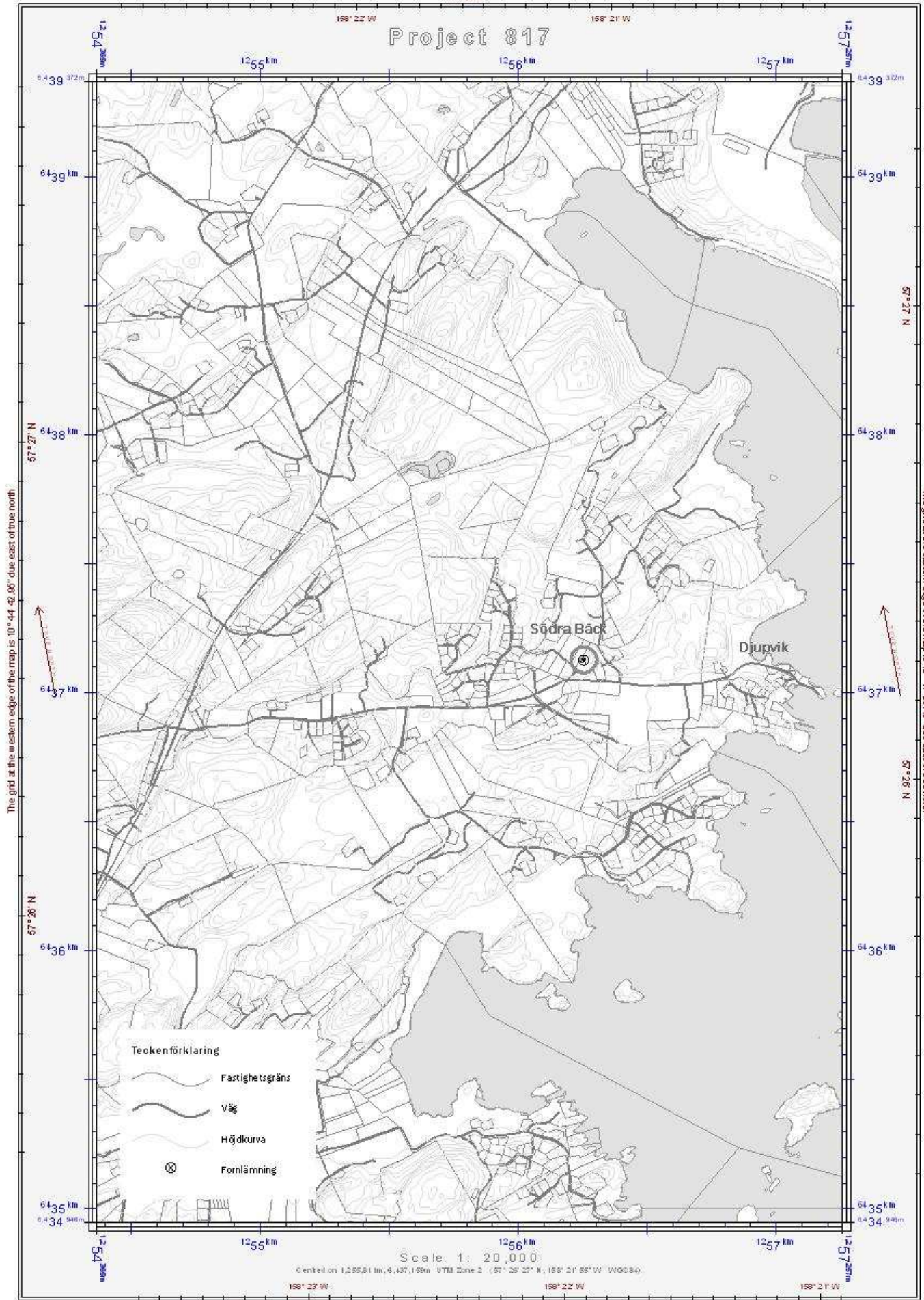
I och med att dokumentationen slutförts, föreligger inget behov av ytterligare antikvariska åtgärder.

Objekttabell för särskild utredning

För att lägga till fler rader i tabellen, klicka på önskad rad i tabellen. Klicka på Tabell i verktygsfältet. Välj Infoga och klicka på Rader ovanför eller Rader nedanför beroende på var i tabellen raden önskas.

Obj. nr/ RAÄ-nr	Lämningstyp	Beskrivning	Antikvarisk bedömning	Osäker position	Osäker utbredn
0817:1	Sentida ristning	Namnteckning, "Erik", prickhuggen.	Övrig kulturhistorisk lämning		
0817:2	Sentida ristning	Två prickhuggna ristningar, mycket svårtydda, eventuellt namnteckningar.	Övrig kulturhistorisk lämning		
0817:3	Sentida ristning	Namnteckning, eventuellt "Hulda", prickhuggen.	Övrig kulturhistorisk lämning		
0817:4	Sentida ristning	Prickhuggen ristning i form av ett ankare, samt skålgropsliknande bildningar.	Övrig kulturhistorisk lämning		
0817:5	Fyndplats	Fynden gjordes i en liten bergsskreda mellan 0817:1 och 0817:2. Fyllningen i skredan utgjordes av humös sand och stenar. Fynden gjordes under en stenskarva, 0,15-0,25 m stor, och utgjordes av 16 avslag och övrigt slagna flintor, samt 7 splitter. Dessutom 3 bitar kvarts, en större bit nästan längst ner i botten. Några flintor var brända.	Övrig kulturhistorisk lämning		

Project 817



- Teckenförklaring**
- Fastighetsgräns
 - Väg
 - Höjdkurva
 - Fornlämning

Scale: 1: 20,000

Centred on 125581 km, 6437160m UTM Zone 2 (57° 23' 27" N, 18° 21' 55" W WGS84)

METRES 100 0 100 200 300 400 500 600 700 800 900 1000 1100 1200 1300 1400 1500 1600 1700 1800 METRES

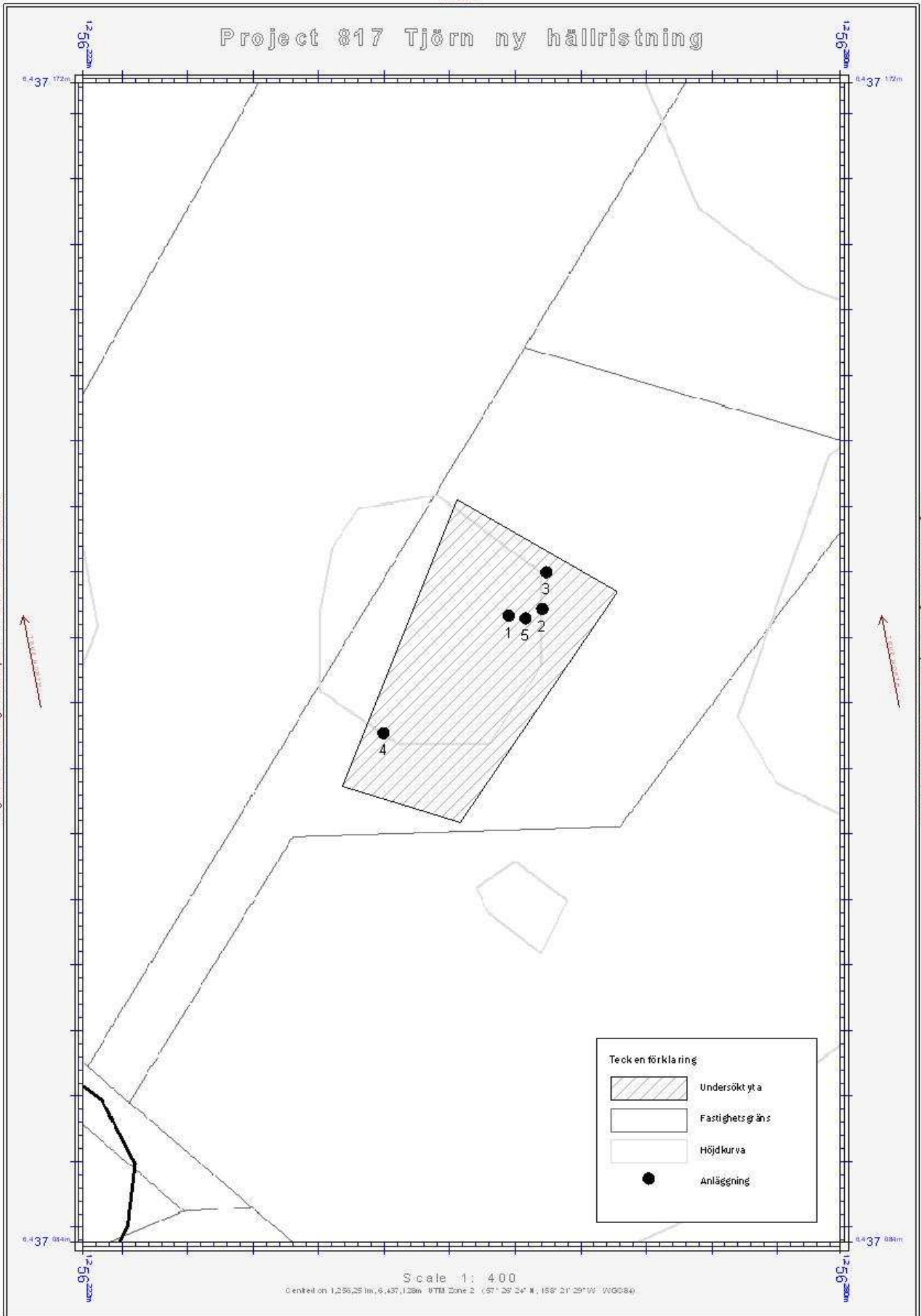
The grid at the western edge of the map is 10° 44' 42.95" due east of true north

The grid at the eastern edge of the map is 10° 47' 06.47" due east of true north

Project 817 Tjörn ny hållristning

The grid at the western edge of the map is 10° 46' 48.25" due east of true north.

The grid at the eastern edge of the map is 10° 46' 48.12" due east of true north.

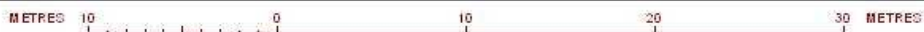


Tecken förklaring

	Undersökt yta
	Fastighets grän
	Höjukurva
	Anläggning


Scale 1: 400

Centred on 1,286,251m, 6,437,128m UTM Zone 2 (51° 28' 24" N, 158° 21' 29" W) WGS84





Frottage av anläggning 3, sentida ristningsyta. Ristningen består av ett namn: troligen Hulda. Foto mot NO.



Anläggning 1, kritad. Ristningen består av ett namn: Erik. Foto mot S.



Anläggning 2, ristningen består av två ytor. Den övre verkar utgöras av en namnteckning, men den är otydbar. Foto mot S.



Anläggning 2. Den nedre ytan är mycket svårtydd. Foto mot S.



Anläggning 3, består av en namnteckning, möjligen Hulda. Foto mot S.



Anläggning 4, består av ett ankare. På ytan finns även 5 skålgropsliknande bildningar. Foto mot NO.



Anläggning 5, fyndplats. Fynden utgjordes av slagen flinta och låg koncentrerade under en flat sten i skrevans djupaste del. I bakgrunden syns även en kvarnsten. Foto mot O.

